

#### LEGENDA

FG-1 ● Foraj geotehnic

P-1 ● Penetrare dinamică

1-1' Secțiune geotehnică


S.C. GEODA S.R.L. SF. GHEORGHE			STUDIU GEOTEHNIC ASUPRA TERENULUI DE FUNDARE LA OBIECTIVUL DE INVESTIȚIE MANEJ ACOPERIT, COM. ILIENI, SAT SÂNCRAIU, ZONA BENEDEKMEZŐ, JUDEȚUL COVASNA		Contract nr. 93/2017
	NUMELE	SEMNĂTURĂ	Scara:	PLAN DE SITUAȚIE CU LUCRĂRILE GEOTEHNICE EXECUTATE	FAZA PT
Desenat	ing.geol.Ivácson E.		1:500		
Verificat	ing. Dávid Judit		Data:		
Aprobat	ing. geol.Dávid A.		Aug. 2017		PLANȘA 04.



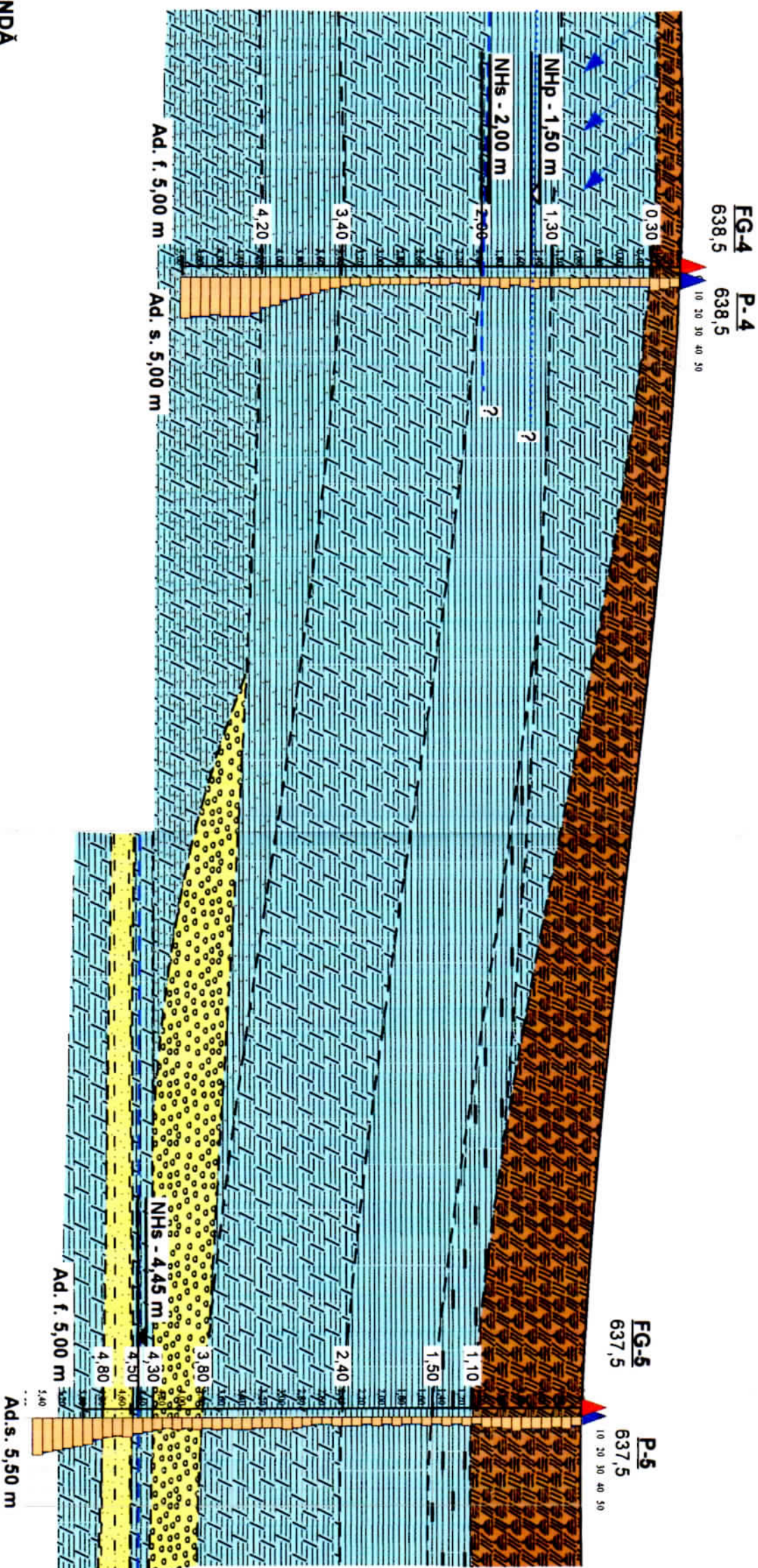
SV





SECȚIUNEA GEOTEHNICĂ 1 - 1'

NE



- LEGENDĂ**
- |    |  |     |                             |
|----|--|-----|-----------------------------|
| 1. |  | 1.  | Foraj geotehnic             |
| 2. |  | 9.  | Penetrare                   |
| 3. |  | 10. | Nivel piezometric           |
| 4. |  | 11. | Nivel hidrostatic           |
| 5. |  | 12. | Limită geologică            |
| 7. |  | 13. | Limita secțiunii geotehnice |
|    |  | 14. | Infiltrații                 |




 <b>S.C. GEODA S.R.L.</b> <b>SF. GHEORGHE</b>			<b>STUDIU GEOTEHNIC</b>  ASUPRA TERENULUI DE FUNDARE LA OBIECTIVUL DE INVESTIȚIE MANE) ACOPERIT, COM. ILENI, SAT SANCRAIU, ZONA BENEDEKMEZŐ, JUDEȚUL COVASNA			Contract nr. 93/2017	
	NUMELE	SEMĂNTURĂ	<b>Scara:</b>  o. 1:50 v. 1:50  <b>SECȚIUNEA GEOTEHNICĂ 1 – 1'</b>  PRIN LUCRĂRILE GEOTEHNICE EXECUTATE	<b>Faza:</b> PT  PLANȘA 10.			
Intocmit	ing. geol. Ivăcson E.						
Verificat	ing. Dăvid Judit						
Aprobat	ing. geol. Dăvid A.						
		Aug. 2017					



**VSV**





## SECȚIUNEA GEOTEHNICĂ 2 - 2'

**ENE**



## LEGENDA

- |    |  |                          |     |  |                             |
|----|--|--------------------------|-----|--|-----------------------------|
| 1. |  | Sol vegetal              | 8.  |  | Foraj geotehnic             |
| 2. |  | Argilă                   | 9.  |  | Penetrare                   |
| 3. |  | Argilă nisipos prăfoasă  | 10. |  | Nivel piezometric           |
| 4. |  | Argilă prăfoasă          | 11. |  | Nivel hidrostatic           |
| 5. |  | Praf argilos             | 12. |  | Limită geologică            |
| 7. |  | Nisip argilos cu pietriș | 13. |  | Limita secțiunii geotehnice |

 <b>S.C. GEODA S.R.L.</b> <b>SF. GHEORGHE</b>			<b>STUDIU GEOTEHNIC</b> <b>ASUPRA TERENULUI DE FUNDARE LA OBIECTIVUL DE INVESTITIE</b> <b>MANEJ ACOPERIT, COM. ILENII, SAT SANCRAIU, ZONA BENEDERMEZO,</b> <b>JUDETUL COVASNA</b>			<b>Contract nr.</b> <b>93/2017</b>	
	NUMELE	SEMNATURA	<b>Scara:</b>  <b>o. 1:100</b> <b>v. 1:50</b>  <b>Aug. 2017</b>	<b>SECȚIUNEA GEOTEHNICĂ 2 - 2'</b>  <b>PRIN LUCRĂRILE GEOTEHNICE EXECUTATE</b>			<b>Faza:</b> <b>PT</b>
Intocmit	ing. geol. Ivăcson E.						
Verificat	ing. David Judit						
Approbat	ing. geol. David A.						
							<b>PLANȘA</b> <b>11.</b>